

TEILÄNDERUNG DES ÜBERBAUUNGSPLANES MIT
SONDERBAUVORSCHRIFTEN
*MODIFICATION PARTIELLE DU PLAN DE QUARTIER AVEC
PRESCRIPTIONS DE CONSTRUCTION SPÉCIALES*

«BÖZINGENFELD-OST»
«CHAMPS-DE-BOUJEAN EST»

Überbauungsplan / Plan de quartier

Teiländerung der Teiländerung des Überbauungsplanes mit Sonderbauvorschriften
«Bözingenfeld-Ost» vom 18.07.2008

*Modification partielle de la modification partielle du plan de quartier avec
prescriptions de construction spéciales «Champs-de-Boujean Est» du 18 juillet 2008*

Massstab/Echelle: 1:2000

Genehmigungsvermerke

Vorprüfung vom -

Publikation im Amtsanzeiger vom **17. + 24. 07. 2019**

Öffentliche Planaufgabe vom **17. 07. 2019** bis **16. 08. 2019**

Persönliche Benachrichtigung der Grundeigentümer am -

Eingereichte Einsprachen **1**

Rechtsverwahrungen -

Einspracheverhandlungen **10. 09. 2019**

Unerledigte Einsprachen **1**

Erledigte Einsprachen -

Rechtsverwahrungen -

Beschluss

Durch den Gemeinderat am **06. 11. 2019**

Bekanntmachung nach Art. 122 Abs. 8 BauV am **20. 11. 2019**

Die Richtigkeit dieser Angaben bescheinigt

Namens des Gemeinderates

Der Stadtpräsident

Die Stadtschreiberin












Erich Fehr

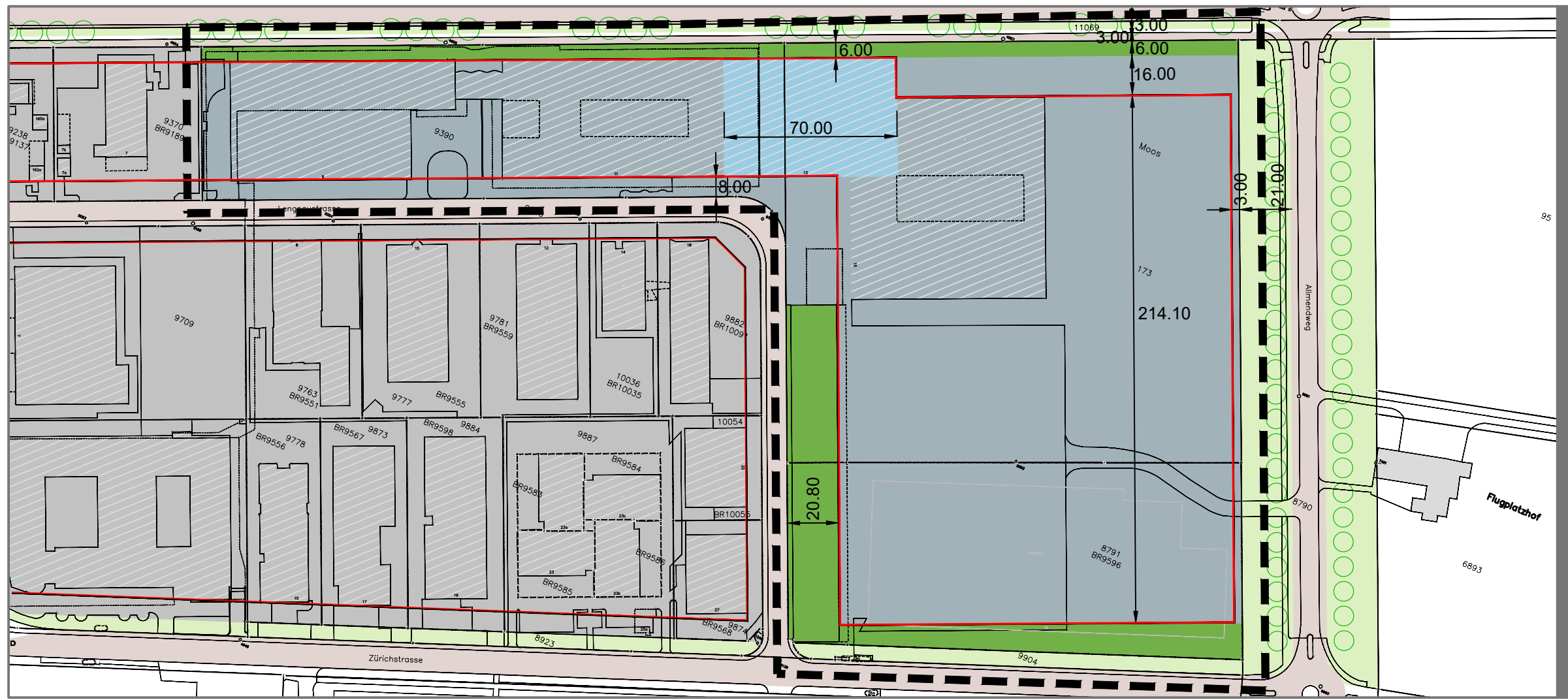
Barbara Labbé

Genehmigt durch das Amt für Gemeinden und Raumordnung

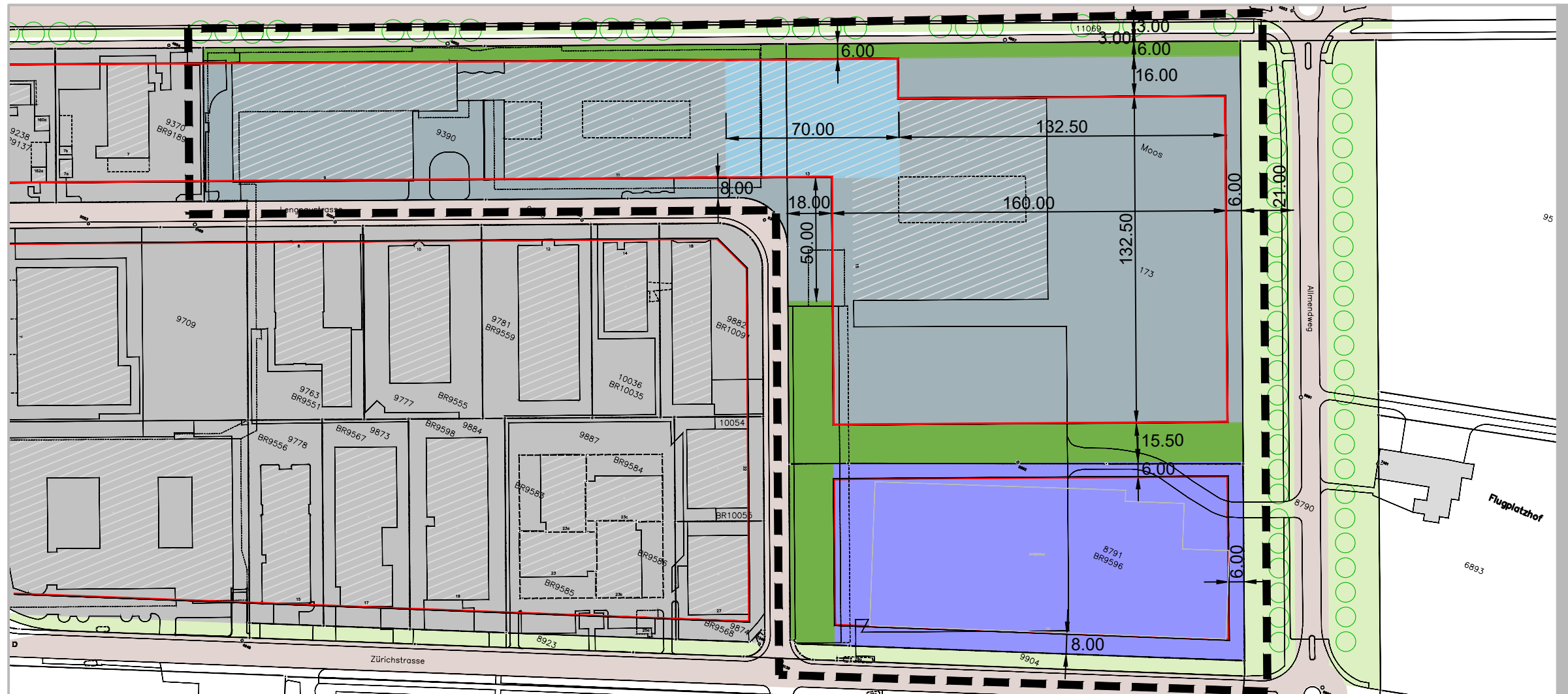
3. Januar 2020

Legende / Légende:

-  Änderungsperimeter
Périmètre de modification
-  Baulinie
Alignements
-  Sektor 1
Secteur 1
-  Sektor 2
Secteur 2
-  Sektor 5
Secteur 5
-  Sektor 6
Secteur 6
-  Sektor 7
Secteur 7
-  Öffentlicher Verkehrsraum
Espace routier public
-  Öffentliche Grünfläche
Surface verte publique
-  Private Grünfläche
Surface verte privée
-  Baumstandorte
Emplacements de plantations



Neuer Überbauungsplan /
Nouveau plan de quartier



Genehmigter Überbauungsplan - aufzuheben /
Plan de quartier en vigueur - à abroger

